



DECIZIE

20 februarie 2024

nr. 01/14

Cu privire la formarea bunului imobil

În temeiul art. 17 din Legea cu privire la formarea bunurilor imobile nr.354-XV din 28.10.2004, art. 14, alin.(2) lit.b)-lit.e), art. 19, alin(4) și art. 17, alin.(3) din Legea privind administrația publică locală nr.436-XVI din 28.12.2006, și a proiectului de formare elaborat de primăria or. Ocnița (anexă la prezenta decizie), consiliul local consiliul orășenesc

DECIDE :

1. Se formează din bunul imobil, înregistrat în Registrul bunurilor imobile cu numărul cadastral 6213.104.0200, adresa r-ul Ocnița, or. Ocnița, extravilan, suprafața - 1.0581 ha, destinația - terenuri destinate industriei, transporturilor, telecomunicațiilor și cu alte destinații speciale, modul de folosință – aferent obiectivelor de prestari servicii rutiere, inclusiv comunicații inginerești, proprietate publică a unității administrativ- teritoriale or. Ocnița, domeniu public, prin separare, următorul bun imobil:

1.1 bunul imobil cu numărul cadastral 6213.104.0241 amplasat r-ul Ocnița, or. Ocnița, extravilan, suprafața – 0,01 ha, terenuri destinate industriei, transporturilor, telecomunicațiilor și cu alte destinații speciale, modul de folosință – aferent obiectivelor de prestari servicii rutiere, inclusiv comunicații inginerești, proprietate publică a unității administrativ – teritoriale or. Ocnița, domeniul public, conform planului-anexă.

1.2 bunul imobil, înregistrat în Registrul bunurilor imobile cu numărul cadastral 6213.104.0200, adresa r-ul Ocnița, or. Ocnița, extravilan, suprafața - 1.0481 ha, destinația - terenuri destinate industriei, transporturilor, telecomunicațiilor și cu alte destinații speciale, modul de folosință – aferent obiectivelor de prestari servicii rutiere, inclusiv comunicații inginerești, proprietate publică a unității administrativ- teritoriale or. Ocnița, domeniu public.

2. Controlul asupra executării prezentei decizii se pune în sarcina dlui Serghei Curtean, specialist al primăriei.

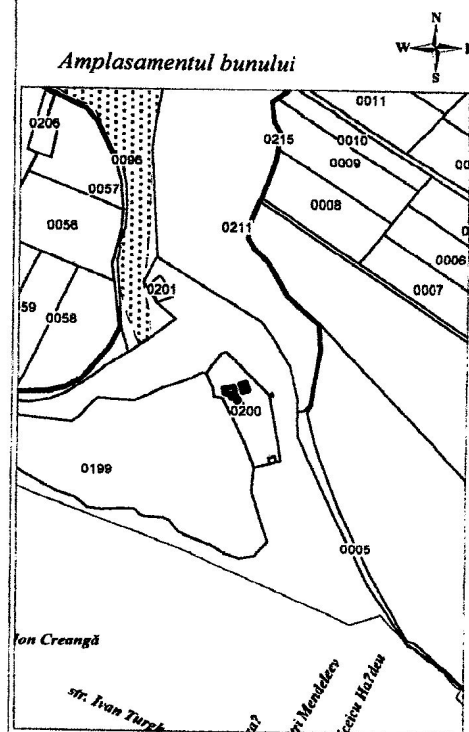
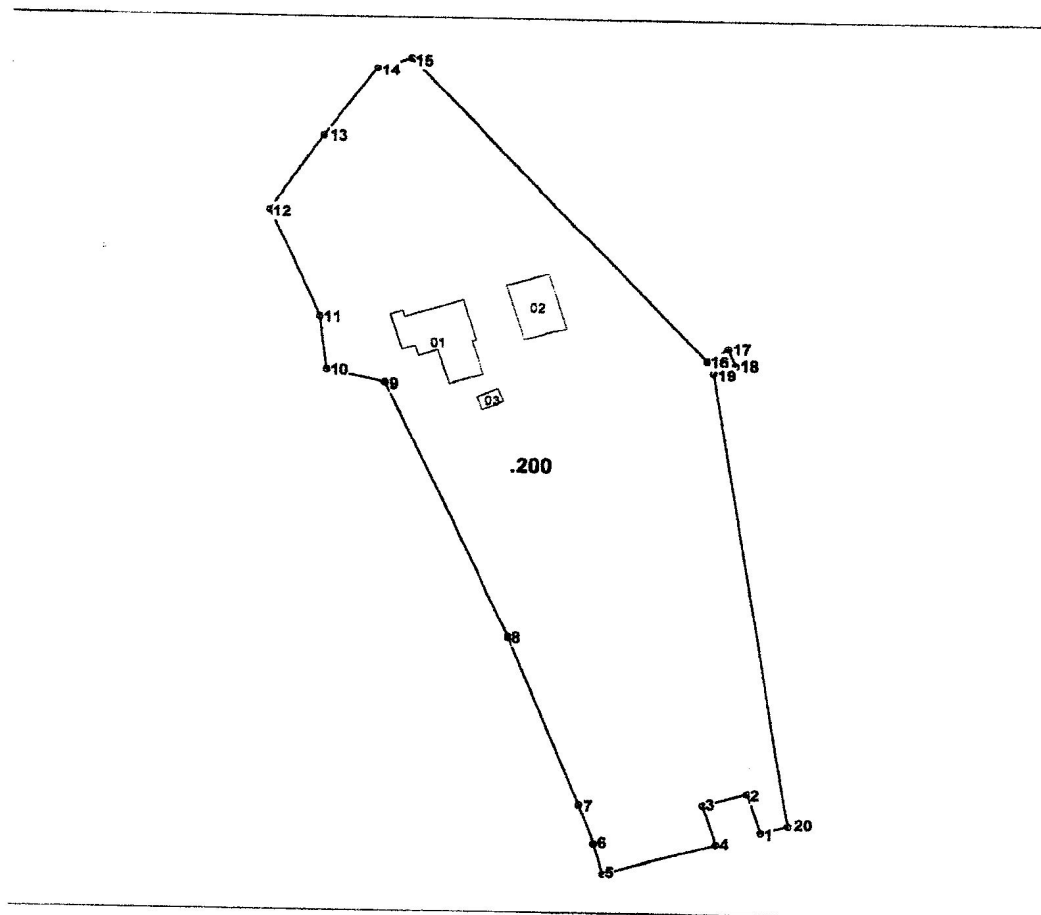
Președintele ședinței consiliului orășenesc

Vadim Martiniuc

Secretarul consiliului orășenesc

Mariana Scutelnic

PLANUL GEOMETRIC al bunului imobil 6213104.200



0200 - numărul terenului

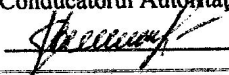



Caracteristicile tehnice ale bunului imobil

Numar_cadastral	Tipul_bunului	Suprafata	Destinatia	Mod_de_folosinta
6213104.200	Teren	1.0481 ha	Terenuri destinate indust	Aferent obiectivelor de prestari servicii rutie
6213104.200.01	construcție	222 m.p.		Construcție (Construcție cu destinatie com
6213104.200.02	construcție	130.6 m.p.		Construcție (Construcție cu destinatie com
6213104.200.03	construcție	16.6 m.p.		Construcție (Construcție cu destinatie com

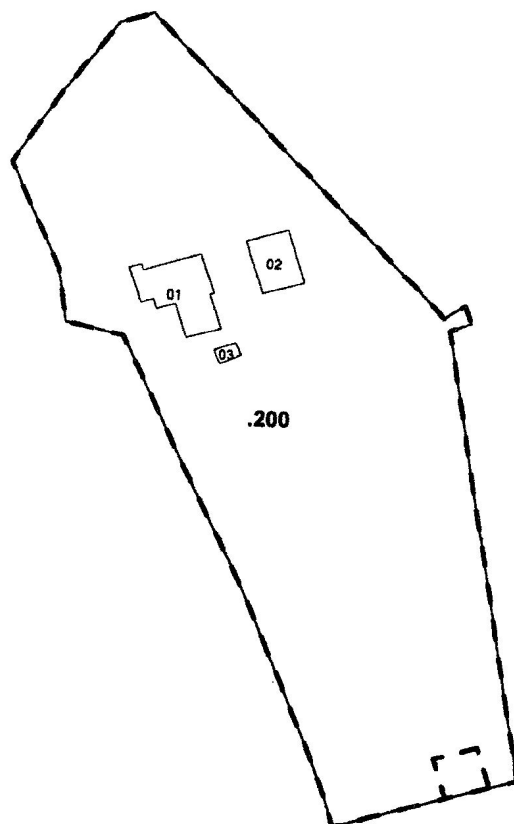
CATALOGUL COORDONATELOR

bunului imobil (format prin separare) cu numarul cadastral 6213104.200

Punctul	Coordonata_X	Coordonata_Y	Tipul_punctului	Hotarul	Distanta	Tipul_hotarului
1	131 451,3552	365 450,0666	general	1-2	10,00	general
2	131 448,4728	365 459,6422	general	2-3	10,00	general
3	131 438,8972	365 456,7598	general	3-4	10,00	general
4	131 441,7796	365 447,1842	general	4-5	25,54	general
5	131 417,3238	365 439,8228	general	5-6	7,51	general
6	131 415,3216	365 447,0658	general	6-7	10,05	general
7	131 411,9674	365 456,5366	general	7-8	42,79	general
8	131 396,2532	365 496,3376	general	8-9	66,19	general
9	131 368,8866	365 556,6072	general	9-10	12,96	general
10	131 356,2680	365 559,5664	general	10-11	12,99	general
11	131 354,5662	365 572,4440	general	11-12	28,01	general
12	131 343,6488	365 598,2438	general	12-13	21,39	general
13	131 355,0240	365 616,3552	general	13-14	20,07	general
14	131 366,5984	365 632,7508	general	14-15	7,79	general
15	131 373,9988	365 635,1746	general	15-16	97,18	general
16	131 438,7772	365 562,7300	general	16-17	5,47	general
17	131 443,2820	365 565,8356	general	17-18	4,41	general
18	131 444,8478	365 561,7080	general	18-19	5,08	general
19	131 440,1492	365 559,7844	general	19-20	109,27	general
20	131 457,3878	365 451,8824	general	20-1	6,30	general

COORDONAT		Cadastru Bunurilor Imobile SCT Ocnița	
Conducătorul Autorității Publice competente  V. Artamaniuc		r-nul Ocnița, or. Ocnița, extravilan	
Reprezentantul Autorității Publice competente  S. Curtean		0143 din 25.06.2021 	M. Postolache numele, prenumele
Titularul de drepturi  Primaria or. Ocnița		Conducător / Verificat	A. Șargu numele, prenumele
		Executant / Certificat	
		Data elaborării:	Sistem de coordonate:
			Scara: 1:1700
		<small>(data inspecției în teren)</small>	

**PROIECTUL DE FORMARE
prin separare
la nivel de teren cu construcții**




Caracteristicile tehnice ale bunului(rilor) imobil(e) inițiale

*.200 - numărul terenului
01 - nr.cadastral al clădirii*

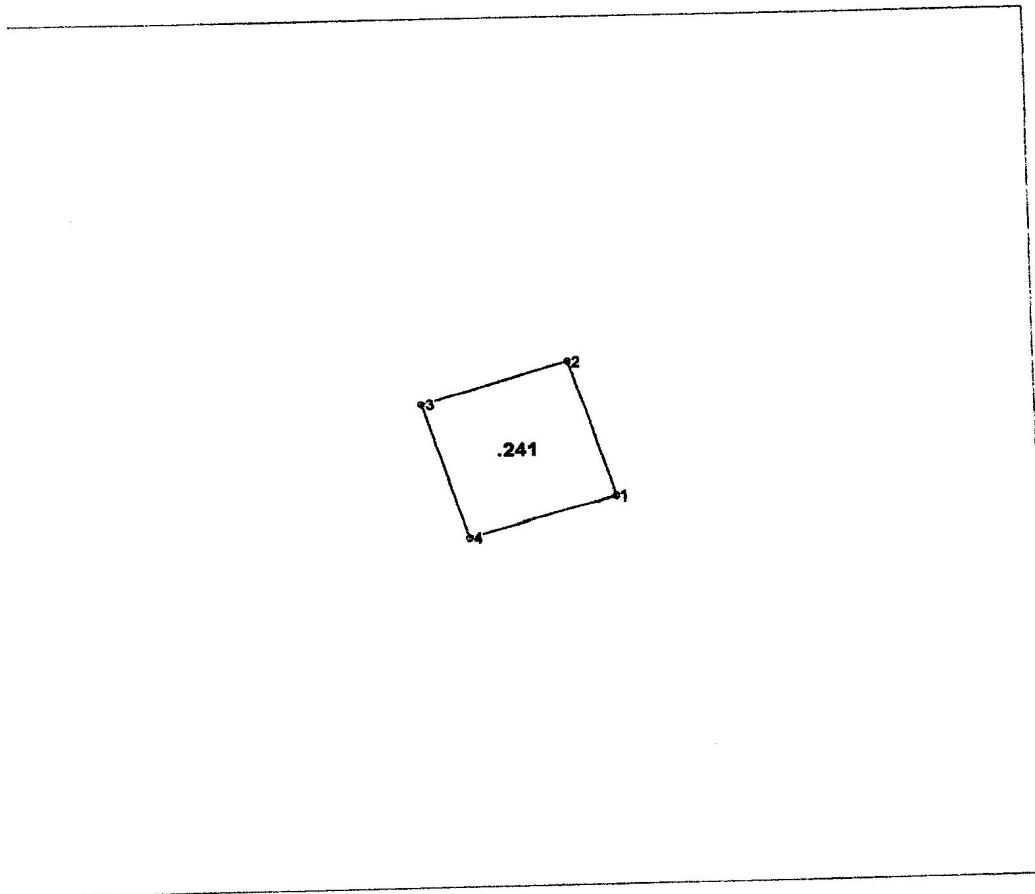
Numar_cadastral	Tipul_bunului	Suprafata	Destinatia	Mod_de_folosinta
3213104.200	Teren	1.0581 ha	Terenuri destinate indust	Aferent obiectivelor vde prestari servicii rut
3213104.200.01	construcție	222 m.p.		Construcție (Construcție cu destinație com
3213104.200.02	construcție	130.6 m.p.		Construcție (Construcție cu destinație com
3213104.200.03	construcție	16.6 m.p.		Construcție (Construcție cu destinație com

Caracteristicile tehnice ale bunului(rilor) imobil(e) formate

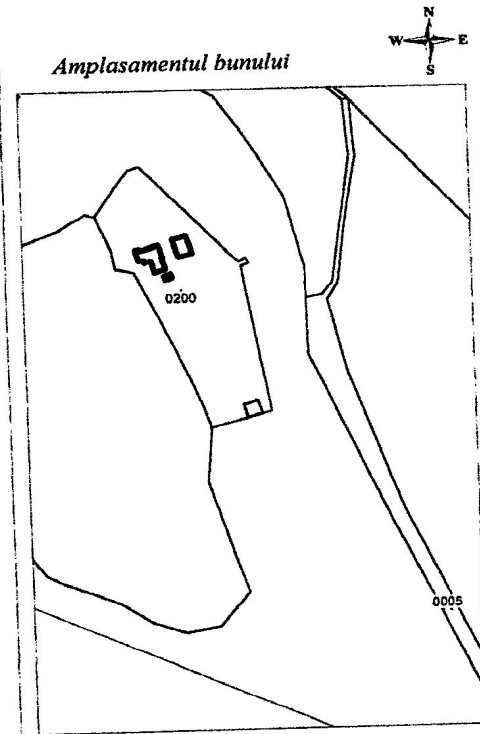
Numar_cadastral	Tipul_bunului	Suprafata	Destinatia	Mod_de_folosinta
3213104.200	Teren	1.0481 ha	Terenuri destinate indust	Aferent obiectivelor vde prestari servicii rut
3213104.200.02	construcție	130.6 m.p.		Construcție (Construcție cu destinație com
3213104.200.01	construcție	222 m.p.		Construcție (Construcție cu destinație com
3213104.200.03	construcție	16.6 m.p.		Construcție (Construcție cu destinație com
3213104.241	Teren	0.01 ha	Terenuri destinate indust	Aferent obiectivelor vde prestari servicii rut

COORDONAT		Cadastru Bunurilor Imobile SCT Ocnita	
<i>[Signature]</i> V. Artamaniuc		r-nul Ocnita, or. Ocnita, extravilan	
<i>[Signature]</i> S. Curtean			M. Postolache <small>numele, prenumele</small>
Titularul(ii) de drepturi		Conducător / Verificat	A. Şargu <small>numele, prenumele</small>
<i>[Signature]</i> Primaria or. Ocnita		Executant / Certificat	A. Şargu <small>numele, prenumele</small>
Titularul(ii) de drepturi		Data elaborării:	Scara:
<i>[Signature]</i> Primaria or. Ocnita		11.01.2024 <small>(data inspecţiunii în teren)</small>	1:170
		Sistem de coordonate:	MoldRef99

PLANUL GEOMETRIC
al bunului imobil 6213104.241



Amplasamentul bunului



0241 - numărul terenului

Caracteristicile tehnice ale bunului imobil

Numar_cadastral	Tipul_bunului	Suprafata	Destinatia	Mod_de_folosinta
5213104.241	Teren	0.01 ha	Terenuri destinate indust	Aferent obiectivelor de prestari servicii rutie

CATALOGUL COORDONATELOR

bunului imobil (format prin separare) cu numarul cadastral 6213104.241

Punctul	Coordonata_X	Coordonata_Y	Tipul_punctului	Hotarul	Distanta	Tipul_hotarului
1	131 451,3552	365 450,0666	general	1-2	10,00	general
2	131 448,4728	365 459,6422	general	2-3	10,00	general
3	131 438,8972	365 456,7598	general	3-4	10,00	general
4	131 441,7796	365 447,1842	general	4-1	10,00	general

COORDONAT		Cadastru Bunurilor Imobile SCT Ocnita	
Conducătorul Autorității Publice competente  V. Artamaniuc		r-nul Ocnita, or. Ocnita, extravilan	
Reprezentantul Autorității Publice competente  S. Curtean		Conducător / Verificat 0143 din 25.06.2021 <small>seria/numar, data certificării</small>	M. Postolache <small>numele, prenumele</small>
Titularul de drepturi  Primaria or. Ocnita		Executant / Certificat <small>seria/numar, data certificării, semnarea executantului</small>	A. Şargu <small>numele, prenumele</small>
		Data elaborării: 11.01.2024 <small>(data inspecției în teren)</small>	Sistem de coordonate: Scara: 1:500