



DECIZIE

24 iulie 2024

nr. 05/04

Cu privire la delimitarea masivă a bunurilor imobile proprietate publică a UAT de nivelul I or.Ocnîța, amplasate în hotarele UAT or.Ocnîța, raionul Ocnîța

Examinînd materialele de delimitare masivă a bunurilor imobile proprietate publică, după apartenență și domenii, aflate în administrarea UAT de nivelul I or.Ocnîța, amplasate în hotarele UAT or. Ocnîța, raionul Ocnîța, întocmite de către "ALIONGEOCAD" SRL și în temeiul art. 14 alin.1, alin. 2 lit. (b) Legea administrației publice locale nr. 436-XVI din 28.12.2006, art. 4 alin.1, art. 16 alin.1 lit. (a) Legea nr. 29 din 05.04.2018 cu privire la delimitarea proprietății publice, Hotărîrea Guvernului Republica Moldova Nr. 63 din 11.02.2019 pentru aprobarea Regulamentului privind modul de delimitare a bunurilor imobile proprietate publică, Legea Cadastrului bunurilor imobile nr. 1543 din 25.02.1998,

DECIDE:


1. Se aprobă: lista bunurilor imobile proprietate publică a UAT supuse delimitării după apartenență și domenii, aflate în administrarea UAT I, or. Ocnîța, raionul Ocnîța; procesul-verbal cu privire la delimitarea masivă a bunurilor imobile proprietate publică din 01 aprilie 2024; actul de constatare în cadrul lucrărilor de delimitare a bunurilor imobile proprietate publică din 13 februarie 2024; lista bunurilor imobile neconforme amplasate în or. Ocnîța, raionul Ocnîța; lista bunurilor imobile proprietate publică a UAT I înregistrate în Registrul Bunurilor Imobile la care se modifică suprafețele în rezultatul delimitării; planul de contur și planul geometric a delimitării masive (anexa 1, 2, 3, 4, 5, 6, 7).
2. Se pune în sarcina primarului or. Ocnîța d-l Victor Artamaniuc, să înregistreze bunurile formate la I.P. "Agenția Servicii Publice" Serviciul Cadastral Teritorial Ocnîța.
3. După înregistrarea bunurilor imobile la I. P. "Agenția Servicii Publice" Serviciul Cadastral Teritorial Ocnîța, d-l Curtean Serghei, specialist în domeniul cadastru și relații funciare a primăriei Ocnîța, va efectua înscrierile necesare în registrul bunurilor imobile al primăriei.
4. Controlul asupra executării prezentei Decizii se pune în seama primarului or. Ocnîța d-l Victor Artamaniuc.
5. Prezenta decizie intră în vigoare la data includerii în Registrul de Stat al actelor locale.
6. Prezenta decizie poate fi contestată la Judecătoria Edineț (sediul Ocnîța, str. Burebista, nr.47) în termen de 30 de zile de la data aducerii la cunoștință.

Președintele ședinței consiliului orașenesc

Igor Voleac

Secretarul consiliului orașenesc

Mariana Scutelnic



466	Teren	III - Terenuri destinate industriei, transporturilor, telecomunicațiilor și cu alte destinații speciale/ aferent obiectivelor rețelelor electrice	r-nul Ocnița, or. Ocnița, intravilan	-	6201110170	0,003	-	-	Public	UAT I
467	Teren	II - Terenuri din intravilanul localităților/ pentru amplasarea garajelor	r-nul Ocnița, or. Ocnița, intravilan	-	6201110337	0,0079	-	-	Privat	UAT I
468	Teren	II - Terenuri din intravilanul localităților/ pentru amplasarea garajelor	r-nul Ocnița, or. Ocnița, intravilan	-	6201110171	0,0052	-	-	Privat	UAT I
469	Teren	II - Terenuri din intravilanul localităților/ aferent obiectivului public și administrativ	r-nul Ocnița, or. Ocnița, intravilan	-	6201110173	0,7075	-	-	Public	UAT I
470	Teren	II - Terenuri din intravilanul localităților/ aferent obiectivului public și administrativ	r-nul Ocnița, or. Ocnița, intravilan	-	6201110175	0,1739	-	-	Public	UAT I
471	Teren	II - Terenuri din intravilanul localităților/ aferent obiectivului destinat locuinței	r-nul Ocnița, or. Ocnița, intravilan	-	6201110190	0,1439	-	-	Privat	UAT I
472	Teren	II - Terenuri din intravilanul localităților/ aferent obiectivului destinat locuinței	r-nul Ocnița, or. Ocnița, intravilan	-	6201110192	0,224	-	-	Privat	UAT I
473	Teren	II - Terenuri din intravilanul localităților/ aferent obiectivului destinat locuinței	r-nul Ocnița, or. Ocnița, intravilan	-	6201110215	0,0412	-	-	Privat	UAT I
474	Teren	II - Terenuri din intravilanul localităților/ aferent obiectivului destinat locuinței	r-nul Ocnița, or. Ocnița, intravilan	-	6201110222	0,0724	-	-	Privat	UAT I
475	Teren	II - Terenuri din intravilanul localităților/ aferent obiectivului destinat locuinței	r-nul Ocnița, or. Ocnița, intravilan	-	6201110224	0,095	-	-	Privat	UAT I
476	Teren	VI - Terenuri ale fondului apelor/ aferent iazului	r-nul Ocnița, or. Ocnița, intravilan	-	6201110311	2,4049	-	-	Public	UAT I
477	Teren	II - Terenuri din intravilanul localităților/ aferent obiectivului destinat locuinței	r-nul Ocnița, or. Ocnița, intravilan	-	6201110445	0,1151	-	-	Privat	UAT I
478	Teren	II - Terenuri din intravilanul localităților/ pentru amenajări și spații verzi	r-nul Ocnița, or. Ocnița, intravilan	-	6201110447	0,0621	-	-	Public	UAT I
479	Teren	II - Terenuri din intravilanul localităților/ aferent drumurilor publice din intravilan (zona străzilor)	r-nul Ocnița, or. Ocnița, intravilan	-	6201110448	0,0214	-	-	Public	UAT I
480	Teren	VI - Terenuri ale fondului apelor/ aferent pârului	r-nul Ocnița, or. Ocnița, intravilan	-	6201110449	0,4373	-	-	Public	UAT I
481	Teren	I - Teren cu destinație agricolă/ terenuri degradate	r-nul Ocnița, or. Ocnița, intravilan	-	6201110450	1,8523	-	-	Public	UAT I
482	Teren	II - Terenuri din intravilanul localităților/ aferent obiectivului comercial și prestări servicii	r-nul Ocnița, or. Ocnița, intravilan	-	6201110453	0,0034	-	-	Privat	UAT I
483	Teren	II - Terenuri din intravilanul localităților/ aferent drumurilor publice din intravilan (zona străzilor)	r-nul Ocnița, or. Ocnița, intravilan	-	6201110455	0,004	-	-	Public	UAT I
484	Teren	II - Terenuri din intravilanul localităților/ aferent drumurilor publice din intravilan (zona străzilor)	r-nul Ocnița, or. Ocnița, intravilan	-	6201110456	0,0175	-	-	Public	UAT I
485	Teren	II - Terenuri din intravilanul localităților/ aferent drumurilor publice din intravilan (zona străzilor)	r-nul Ocnița, or. Ocnița, intravilan	-	6201110457	0,1485	-	-	Public	UAT I
486	Teren	V - Terenuri ale fondului silvic/ acoperite cu păduri și destinate împăduririi	r-nul Ocnița, or. Ocnița, intravilan	-	6201110458	0,3781	-	-	Public	UAT I
487	Teren	IV - Terenuri destinate ocrotirii naturii, ocrotirii sănătății, activități recreative, de valoare istorico-culturală, zonelor suburbane și ale zonelor verzi/ aferent zonelor suburbane și ale zonelor verzi	r-nul Ocnița, or. Ocnița, extravilan	-	6201110459	3,2283	-	-	Public	UAT I
488	Teren	I - Teren cu destinație agricolă/ pășuni	r-nul Ocnița, or. Ocnița, intravilan	-	6201110461	2,1565	-	-	Public	UAT I
489	Teren	II - Terenuri din intravilanul localităților/ pentru amenajări și spații verzi	r-nul Ocnița, or. Ocnița, intravilan	-	6201110462	0,4904	-	-	Public	UAT I
490	Teren	VI - Terenuri ale fondului apelor/ aferent iazului	r-nul Ocnița, or. Ocnița, intravilan	-	6201110463	2,4428	-	-	Public	UAT I
491	Teren	III - Terenuri destinate industriei, transporturilor, telecomunicațiilor și cu alte destinații speciale/ aferent obiectivelor rețelelor electrice	r-nul Ocnița, or. Ocnița, extravilan	-	6201110469	0,0009	-	-	Public	UAT I
492	Teren	III - Terenuri destinate industriei, transporturilor, telecomunicațiilor și cu alte destinații speciale/ aferent obiectivelor rețelelor electrice	r-nul Ocnița, or. Ocnița, intravilan	-	6201110474	0,0009	-	-	Public	UAT I

493	Teren	II - Terenuri din intravilanul localităților/ aferent obiectivului comercial și prestări servicii	r-nul Ocnița, or. Ocnița, intravilan	-	62371090156	1,5653	-	-	Privat	UAT I
494	Teren	II - Terenuri din intravilanul localităților/ aferent obiectivului destinat locuinței	r-nul Ocnița, or. Ocnița, intravilan	-	62011110465	0,3749	-	-	Privat	UAT I
495	Teren	V - Terenuri ale fondului silvic/ acoperite cu păduri și destinate împăduririi	r-nul Ocnița, or. Ocnița, intravilan	-	62011110466	1,5165	-	-	Public	UAT I
496	Teren	I - Teren cu destinație agricolă/ pășuni	r-nul Ocnița, or. Ocnița, intravilan	-	62011110467	0,0819	-	-	Public	UAT I
497	Teren	V - Terenuri ale fondului silvic/ acoperite cu păduri și destinate împăduririi	r-nul Ocnița, or. Ocnița, intravilan	-	62011110468	1,6511	-	-	Public	UAT I
498	Teren	VI - Terenuri ale fondului apelor/ aferent pârului	r-nul Ocnița, or. Ocnița, intravilan	-	62011110470	1,6896	-	-	Public	UAT I
499	Teren	I - Teren cu destinație agricolă/ pășuni	r-nul Ocnița, or. Ocnița, intravilan	-	62011110471	0,9554	-	-	Public	UAT I
500	Teren	II - Terenuri din intravilanul localităților/ pentru amplasarea garajelor	r-nul Ocnița, or. Ocnița, intravilan	-	62011110472	0,0606	-	-	Public	UAT I
501	Teren	II - Terenuri din intravilanul localităților/ aferent drumurilor publice din intravilan (zona străzilor)	r-nul Ocnița, or. Ocnița, intravilan	-	62011110473	1,6326	-	-	Public	UAT I
502	Teren	VI - Terenuri ale fondului apelor/ aferent pârului	r-nul Ocnița, or. Ocnița, intravilan	-	6201110475	0,7773	-	-	Public	UAT I
503	Teren	II - Terenuri din intravilanul localităților/ aferent drumurilor publice din intravilan (zona străzilor)	r-nul Ocnița, or. Ocnița, intravilan	-	62011110477	4,3186	-	-	Public	UAT I
504	Teren	VI - Terenuri ale fondului apelor/ aferent iazului	r-nul Ocnița, or. Ocnița, extravilan	-	62011120058	3,6485	-	-	Public	UAT I
505	Teren	V - Terenuri ale fondului silvic/ acoperite cu păduri și destinate împăduririi	r-nul Ocnița, or. Ocnița, extravilan	-	62011120094	0,7964	-	-	Public	UAT I
506	Teren	I - Teren cu destinație agricolă/ drumuri care servesc activității agricole	r-nul Ocnița, or. Ocnița, extravilan	-	62011120096	0,2915	-	-	Public	UAT I
507	Teren	I - Teren cu destinație agricolă/ drumuri care servesc activității agricole	r-nul Ocnița, or. Ocnița, intravilan	-	62011120098	0,3752	-	-	Public	UAT I
508	Teren	V - Terenuri ale fondului silvic/ acoperite cu păduri și destinate împăduririi	r-nul Ocnița, or. Ocnița, extravilan	-	62011120099	2,6894	-	-	Public	UAT I
509	Teren	I - Teren cu destinație agricolă/ pășuni	r-nul Ocnița, or. Ocnița, extravilan	-	62011120100	0,2386	-	-	Public	UAT I
510	Teren	I - Teren cu destinație agricolă/ drumuri care servesc activității agricole	r-nul Ocnița, or. Ocnița, extravilan	-	62011120101	0,093	-	-	Public	UAT I
511	Teren	I - Teren cu destinație agricolă/ drumuri care servesc activității agricole	r-nul Ocnița, or. Ocnița, extravilan	-	62011120102	0,3295	-	-	Public	UAT I
512	Teren	I - Teren cu destinație agricolă/ pășuni	r-nul Ocnița, or. Ocnița, extravilan	-	62011120103	2,9179	-	-	Public	UAT I
513	Teren	I - Teren cu destinație agricolă/ pășuni	r-nul Ocnița, or. Ocnița, extravilan	-	62011120106	0,5603	-	-	Public	UAT I
514	Teren	I - Teren cu destinație agricolă/ pășuni	r-nul Ocnița, or. Ocnița, extravilan	-	62011120109	1,3657	-	-	Public	UAT I
515	Teren	I - Teren cu destinație agricolă/ fișii forestiere	r-nul Ocnița, or. Ocnița, extravilan	-	62011120110	1,226	-	-	Public	UAT I
516	Teren	I - Teren cu destinație agricolă/ arabil	r-nul Ocnița, or. Ocnița, extravilan	-	62011120111	8,9495	-	-	Privat	UAT I
517	Teren	IV - Terenuri destinate ocrotirii naturii, ocrotirii sănătății, activități recreative, de valoare istorico-culturală, zonelor suburbane și ale zonelor verzi/ aferent zonelor suburbane și ale zonelor verzi	r-nul Ocnița, or. Ocnița, extravilan	-	62011120114	0,2796	-	-	Public	UAT I
518	Teren	II - Terenuri din intravilanul localităților/ pentru amenajări și spații verzi	r-nul Ocnița, or. Ocnița, intravilan	-	62371090137	0,0093	-	-	Public	UAT I
519	Teren	I - Teren cu destinație agricolă/ drumuri care servesc activității agricole	r-nul Ocnița, or. Ocnița, extravilan	-	62011020264	0,2112	-	-	Public	UAT I
520	Teren	II - Terenuri din intravilanul localităților/ aferent obiectivului destinat locuinței	r-nul Ocnița, or. Ocnița, intravilan	-	62011010173	0,1244	-	-	Privat	UAT I
521	Teren	II - Terenuri din intravilanul localităților/ pentru amenajări și spații verzi	r-nul Ocnița, or. Ocnița, intravilan	-	62011010197	0,4306	-	-	Public	UAT I
522	Teren	II - Terenuri din intravilanul localităților/ aferent obiectivului comercial și prestări servicii	r-nul Ocnița, or. Ocnița, intravilan	-	62011010322	0,0578	-	-	Privat	UAT I
523	Teren	II - Terenuri din intravilanul localităților/ aferent drumurilor publice din intravilan (zona străzilor)	r-nul Ocnița, or. Ocnița, intravilan	-	62011050401	0,0004	-	-	Public	UAT I

493	Teren	II - Terenuri din intravilanul localităților/ aferent obiectivului comercial și prestări servicii	r-nul Ocnița, or. Ocnița, intravilan	-	62371090156	1,5653	-	-	Privat	UATI
494	Teren	II - Terenuri din intravilanul localităților/ aferent obiectivului destinat locuinței	r-nul Ocnița, or. Ocnița, intravilan	-	62011110465	0,3749	-	-	Privat	UATI
495	Teren	V - Terenuri ale fondului silvic/ acoperite cu păduri și destinate împăduririi	r-nul Ocnița, or. Ocnița, intravilan	-	62011110466	1,5165	-	-	Public	UATI
496	Teren	I - Teren cu destinație agricolă/ pășuni	r-nul Ocnița, or. Ocnița, intravilan	-	62011110467	0,0819	-	-	Public	UATI
497	Teren	V - Terenuri ale fondului silvic/ acoperite cu păduri și destinate împăduririi	r-nul Ocnița, or. Ocnița, intravilan	-	62011110468	1,6511	-	-	Public	UATI
498	Teren	VI - Terenuri ale fondului apelor/ aferent pârului	r-nul Ocnița, or. Ocnița, intravilan	-	62011110470	1,6896	-	-	Public	UATI
499	Teren	I - Teren cu destinație agricolă/ pășuni	r-nul Ocnița, or. Ocnița, intravilan	-	62011110471	0,9554	-	-	Public	UATI
500	Teren	II - Terenuri din intravilanul localităților/ pentru amplasarea garajelor	r-nul Ocnița, or. Ocnița, intravilan	-	62011110472	0,0606	-	-	Public	UATI
501	Teren	II - Terenuri din intravilanul localităților/ aferent drumurilor publice din intravilan (zona străzilor)	r-nul Ocnița, or. Ocnița, intravilan	-	62011110473	1,6326	-	-	Public	UATI
502	Teren	VI - Terenuri ale fondului apelor/ aferent pârului	r-nul Ocnița, or. Ocnița, intravilan	-	62011110475	0,7773	-	-	Public	UATI
503	Teren	II - Terenuri din intravilanul localităților/ aferent drumurilor publice din intravilan (zona străzilor)	r-nul Ocnița, or. Ocnița, intravilan	-	62011110477	4,3186	-	-	Public	UATI
504	Teren	VI - Terenuri ale fondului apelor/ aferent izvoalului	r-nul Ocnița, or. Ocnița, extravilan	-	62011120058	3,6485	-	-	Public	UATI
505	Teren	V - Terenuri ale fondului silvic/ acoperite cu păduri și destinate împăduririi	r-nul Ocnița, or. Ocnița, extravilan	-	62011120094	0,7964	-	-	Public	UATI
506	Teren	I - Teren cu destinație agricolă/ drumuri care servesc activității agricole	r-nul Ocnița, or. Ocnița, extravilan	-	62011120096	0,2915	-	-	Public	UATI
507	Teren	I - Teren cu destinație agricolă/ drumuri care servesc activității agricole	r-nul Ocnița, or. Ocnița, intravilan	-	62011120098	0,3752	-	-	Public	UATI
508	Teren	V - Terenuri ale fondului silvic/ acoperite cu păduri și destinate împăduririi	r-nul Ocnița, or. Ocnița, extravilan	-	62011120099	2,6894	-	-	Public	UATI
509	Teren	I - Teren cu destinație agricolă/ pășuni	r-nul Ocnița, or. Ocnița, extravilan	-	62011120100	0,2386	-	-	Public	UATI
510	Teren	I - Teren cu destinație agricolă/ drumuri care servesc activității agricole	r-nul Ocnița, or. Ocnița, extravilan	-	62011120101	0,093	-	-	Public	UATI
511	Teren	I - Teren cu destinație agricolă/ drumuri care servesc activității agricole	r-nul Ocnița, or. Ocnița, extravilan	-	62011120102	0,3295	-	-	Public	UATI
512	Teren	I - Teren cu destinație agricolă/ pășuni	r-nul Ocnița, or. Ocnița, extravilan	-	62011120103	2,9179	-	-	Public	UATI
513	Teren	I - Teren cu destinație agricolă/ pășuni	r-nul Ocnița, or. Ocnița, extravilan	-	62011120106	0,5603	-	-	Public	UATI
514	Teren	I - Teren cu destinație agricolă/ pășuni	r-nul Ocnița, or. Ocnița, extravilan	-	62011120109	1,3657	-	-	Public	UATI
515	Teren	I - Teren cu destinație agricolă/ fișii forestiere	r-nul Ocnița, or. Ocnița, extravilan	-	62011120110	1,226	-	-	Public	UATI
516	Teren	I - Teren cu destinație agricolă/ arabil	r-nul Ocnița, or. Ocnița, extravilan	-	62011120111	8,9495	-	-	Privat	UATI
517	Teren	IV - Terenuri destinate ocrotirii naturii, ocrotirii sănătății, activități recreative, de valoare istorico-culturală, zonelor suburbane și ale zonelor verzi/ aferent zonelor suburbane și ale zonelor verzi	r-nul Ocnița, or. Ocnița, extravilan	-	62011120114	0,2796	-	-	Public	UATI
518	Teren	II - Terenuri din intravilanul localităților/ pentru amenajări și spații verzi	r-nul Ocnița, or. Ocnița, intravilan	-	62371090137	0,0093	-	-	Public	UATI
519	Teren	I - Teren cu destinație agricolă/ drumuri care servesc activității agricole	r-nul Ocnița, or. Ocnița, extravilan	-	62011020264	0,2112	-	-	Public	UATI
520	Teren	II - Terenuri din intravilanul localităților/ aferent obiectivului destinat locuinței	r-nul Ocnița, or. Ocnița, intravilan	-	62011010173	0,1244	-	-	Privat	UATI
521	Teren	II - Terenuri din intravilanul localităților/ pentru amenajări și spații verzi	r-nul Ocnița, or. Ocnița, intravilan	-	62011010197	0,4306	-	-	Public	UATI
522	Teren	II - Terenuri din intravilanul localităților/ aferent obiectivului comercial și prestări servicii	r-nul Ocnița, or. Ocnița, intravilan	-	62011010322	0,0578	-	-	Privat	UATI
523	Teren	II - Terenuri din intravilanul localităților/ aferent drumurilor publice din intravilan (zona străzilor)	r-nul Ocnița, or. Ocnița, intravilan	-	62011050401	0,0004	-	-	Public	UATI

524	Teren	I - Teren cu destinație agricolă/ terenuri degradate	r-nul Ocnița, or. Ocnița, intravilan	-	62371090155	1,0686	-	-	Public	UATI
525	Teren	II - Terenuri din intravilanul localităților/ aferent drumurilor publice din intravilan (zona străzilor)	r-nul Ocnița, or. Ocnița, intravilan	-	62371090157	0,2233	-	-	Public	UATI
526	Teren	III - Terenuri destinate industriei, transporturilor telecomunicațiilor și cu alte destinații speciale/ aferent obiectivelor rețelelor electrice	r-nul Ocnița, or. Ocnița, intravilan	-	62371090154	0,0009	-	-	Public	UATI
						Total	283,96	555,9		

GUVERNUL REPUBLICII MOLDOVA
AGENȚIA PROPRIETĂȚI PUBLICE
 Direcția administrarea a bunurilor imobiliare și relații funciare

Semnăturile membrilor comisiei de delimitare:
 Executor / Semnătura

Numărul avizului: 110/2018

Pluta Elvira _____

Rudeci Ion _____

Romanic Maria _____

Grosu Olesca _____

Rotaru Petru _____

Becu Elena _____

Burciu Zimovia _____

Blas Maria _____

Brinza Oleg _____

A. Ceboțaru _____

Știrbu Vitalie _____

Olari Nicolae _____

Doloscan Maria _____

Trifiniuc Vitalia _____

Prisacari Marcel _____

Pruncanu Elena _____

Eremia Ion _____

Sidletchi Lilian _____

Corbu Violet _____

Garcu Ivan _____

Plopa Iurie _____

Carabet Adelina _____

Artamanuc Victor _____

Curcean Serghei _____

PROCES-VERBAL

cu privire la delimitarea masivă a bunurilor imobile proprietate publică

amplasate în UAT Ocnița, raionul Ocnița

(unitatea administrativ-teritorială, raionul, municipiul, UTA Găgăuzia)

din „01” aprilie 2024

or. Ocnița
(localitatea)

1. În conformitate cu Legea nr. 29/2018 privind delimitarea proprietății publice, comisia de delimitare a bunurilor imobile proprietate publică, în componența:

reprezentantul Agenției Proprietății Publice

consultant principal, Direcția administrare bunurilor imobile și relații funciare, Pluta Elvira

(funcția, numele, prenumele)

reprezentantul Ministerul Culturii

secretar de stat al Ministerului Culturii Budeci Ion

(funcția, numele, prenumele)

reprezentantul Ministerul Mediului

consultant principal, Serviciul administrarea patrimoniului și fondului funciar Românuc Maria

(funcția, numele, prenumele)

reprezentantul Agenția „Apele Moldovei”

Olesea Grosu

(funcția, numele, prenumele)

reprezentantul Agenția „Moldsilva”

șef adjunct al Direcției fond forestier, arii protejate și regenerarea pădurii Petru Rotaru

(funcția, numele, prenumele)

reprezentantul Agenția Geodezie, Cartografie și Cadastru

Becu Elena

(funcția, numele, prenumele)

reprezentantul Ministerul Afacerilor Interne

Burciu Zinovia

(funcția, numele, prenumele)

reprezentantul Inspectoratului General de Poliție

(funcția, numele, prenumele)

reprezentantul Inspectoratului General al Poliției de Frontieră

Brinza Oleg

(funcția, numele, prenumele)

reprezentantul Inspectoratului I.S. Paza de Stat

(funcția, numele, prenumele)

reprezentantul I.S. Calea Ferată din Moldova

Știrbu Vitalie

(funcția, numele, prenumele)

reprezentantul Ministerul Infrastructurii și Dezvoltării Regionale

Eremia Ion

(funcția, numele, prenumele)

reprezentantul I.S. „Administrația de Stat a Drumurilor”

șef serviciu evidență, achiziții de teren Sidletchi Lilian

(funcția, numele, prenumele)

reprezentantul S.A. Drumuri Edineț

(funcția, numele, prenumele)

reprezentantul Ministerul Energiei

Olari Nicolae

(funcția, numele, prenumele)

reprezentantul I.S. „Moldelectrica”

Doloscan Maria

(funcția, numele, prenumele)

reprezentantul I.S. „Poșta Moldovei”

Trifiniuc Vitalia

(funcția, numele, prenumele)

reprezentantul S.A. Moldtelecom

Prisacari Marcel

(funcția, numele, prenumele)

reprezentantul Procuraturii Generale

Pruneanu Elena

(funcția, numele, prenumele)

reprezentantul S.A. „RED-Nord”

Director tehnic al S.A. „RED-Nord” Corbu Viorel

(funcția, numele, prenumele)

reprezentantul S.A. Moldovagaz

Garcju Ivan

(funcția, numele, prenumele)

reprezentantul Consiliului raional Președintele Consiliului raional Ocnița

(denumirea)

Plopa Iurie

(numele, prenumele)

șeful serviciului relații funciare și cadastru al Consiliului raional Ocnița

Carabeț Adelina

(numele, prenumele)

reprezentantul autorității administrației publice locale

UAT Ocnița

(denumirea publică locală)

Primarul or. Ocnița

Artamaniuc Victor

(funcția, numele, prenumele)

specialistul pentru reglementarea regimului funciar al primăriei

UAT Ocnița

(denumirea)

Curtean Serghei

(numele, prenumele)

a efectuat lucrări de delimitare masivă a bunurilor imobile proprietate publică din domeniul public și privat și, ca rezultat, pe planul de contur al bunurilor imobile proprietate publică au fost delimitate:

I. Bunuri imobile proprietate publică a Statului:

1) din domeniul public:

a) 57 terenuri, cu suprafața totală 42.6838 ha

b) 31 construcții, cu suprafața totală 6847.7 m²

c) _____ încăperi izolate, cu suprafața totală _____ m²

2) din domeniul privat:

a) _____ terenuri, cu suprafața totală _____ ha

b) _____ construcții, cu suprafața totală _____ m²

c) _____ încăperi izolate, cu suprafața totală _____ m²

conform Listei bunurilor imobile proprietate publică a statului (se anexează).

II. Bunuri imobile proprietate publică a unității administrativ-teritoriale de nivelul al

doilea:

1) din domeniul public:

a) 7 terenuri, cu suprafața totală 9.8397 ha

b) 25 construcții, cu suprafața totală 12593.6 m²

c) _____ încăperi izolate, cu suprafața totală _____ m²

2) din domeniul privat:

a) _____ terenuri, cu suprafața totală _____ ha

b) _____ construcții, cu suprafața totală _____ m²

c) _____ încăperi izolate, cu suprafața totală _____ m²

conform Listei bunurilor imobile proprietate publică a unității administrativ-teritoriale de nivelul al doilea (se anexează).

III. Bunuri imobile proprietate publică a unității administrativ-teritoriale de nivelul întâi:

1) *din domeniul public:*

- a) 309 terenuri, cu suprafața totală 198.0821 ha
- b) 2 construcții, cu suprafața totală 555.9 m²
- c) _____ încăperi izolate, cu suprafața totală _____ m²

2) *din domeniul privat:*

- a) 217 terenuri, cu suprafața totală 85.8779 ha
- b) _____ construcții, cu suprafața totală _____ m²
- c) _____ încăperi izolate, cu suprafața totală _____ m²

conform Listei bunurilor imobile proprietate publică a unității administrativ-teritoriale de nivelul întâi (se anexează).

2. Drept bază cartografică pentru determinarea hotarelor terenurilor proprietate publică au servit: materialele ortofoto 2016, ortofoto 2007, planul de evidență grafică 1:10000, harta liniară digitală.
(materialele ortofotoplano-măsurări terestre)

3. Obiecțiile și propunerile la delimitarea bunurilor imobile:

Semnăturile membrilor comisiei de delimitare:

Execuții / Semnături

Numărul avizului

Pluta Elvira _____

Budeci Ion _____

Romaniuc Maria _____

Petru Rotaru _____

Grosu Olesca _____

Becu Elena _____

Burciu Zinovia _____

Brinza Oleg _____

A. Cebovici _____

Sturbo Vitalie _____

Olari Nicolae _____

Doloscan Maria _____

Trifiniuc Vitalia _____

Prisacari Marcel _____

Pruneanu Elena _____

Eremia Ion _____

Sidletchi Lilian _____

Corbu Viorel _____

Garcu Ivan _____

Plona Iurie _____

Carabet Adelina _____

Artamaniuc Victor _____

Curcan Serghei _____

(numele, prenumele)

“ALIONGEOCAD” S.R.L
Denumirea întreprinderii care execută lucrările

**Act de constatare
în cadrul lucrărilor de delimitare a bunurilor imobile proprietate publică**

“13” februarie 2024

or. Ocnita, raionul Ocnita
localitatea

Prezentul act este întocmit de mine, Haniucova Ecaterina
(nume, prenume)
inginer cadastral al “ALIONGEOCAD” S.R.L.
(denumirea întreprinderii, funcția detinută)

în baza contractului de prestare serviciilor nr. MD-PSA-124235-NC-RFQ din data 25 noiembrie 2019 privind executarea lucrărilor de delimitare a bunurilor imobile proprietate publică în cadrul or. Ocnita, raionul Ocnita.

La contrapunerea informației din cadastru și datelor din teren s-a constatat:

1. Bunurile imobile înregistrate pentru care se modifică configurația și suprafața:
62011110366 *lingă acest bun au fost depistate locuri goale care nu pot fi create ca bunuri imobile independente și s-a decis includerea lor în bunul imobil 62011110366.*
Bunul imobil cu nr. Cadastral 62011060222 *gestionat de către Consiliul Raional Ocnita, este format eronat în BDG cu suprapuneri asupra terenurilor vecine.*
Bunul imobil cu numărul cadastral 62011110398 *înregistrat în RBI după APL Ocnita în baza deciziei nr. 01/14 din 11.02.2015 ca fond forestier, s-a constatat că este format eronat și cuprinde în mare parte fondul silvic de stat în comun acord cu I.S. Edineț și APL Ocnita s-a decis modificarea acestuia încât să fie excluse terenurile proprietate a statului din terenul înregistrat al APL din motiv că terenul rămas după APL este teren aferent unui ring de dans de vară se propune de modificat din fond forestier în terenuri aferent obiectivului public și administrativ.*

(semențarea bunurilor imobile cu nr. cadastral emis on-line, se menționează doar în cazul în care sunt în baza legilor, pentru care se modifică suprafața și configurația)

2. Bunurile imobile înregistrate care vor fi stinse:
Se propune de stins bunurile imobile 62011060211, 62011060212, 62011060213 și comasarea acestora cu 62011060214 toate fiind bunuri imobile cu aceeași categorie de destinație, mod de folosință și hotar comun.
Se propune de stins bunul imobil 62011060246 și comasarea acestuia cu 62011060245 ambele fiind bunuri imobile cu aceeași categorie de destinație, mod de folosință și hotar comun.

(semențarea bunurilor imobile care vor fi stinse în urma lucrărilor de delimitare, după caz bunurile care vor fi stinse în urma delimitării terenurilor în baza hotărârilor de consiliu local)

3. Bunurile imobile proprietate publică înregistrate pentru care vor fi corectate hotarele
Bunurile imobile proprietate publică supuse modificării hotarelor în procesul delimitării sunt menționate în pct. 1 al prezentului act.

(descrierea bunurilor imobile care au supus delimitării dar necesită corectarea hotarelor în cadrul lucrărilor de delimitare, se descrie către neobișnuiți (hotaruri))

4. Alte situații din cadrul lucrărilor de delimitare
În cadrul lucrărilor cadastrale de delimitare sau identificat obiecte cu eroare de lipsă a graficeii în urma analizei datelor s-a identificat că terenul cu lipsă a graficeii 62011010167 se află în BDG cu numărul cadastral 62011010198, terenul cu eroare de lipsă a graficeii 62011060224 se află în BDG cu numărul cadastral 62011060297.
Nu a fost posibilă identificarea bunurilor imobile cu eroare de lipsă a graficeii, 62011080088, 62011110284, 62011110344, 62011110351, 62011110352, 62011110353, 62011110357, 62011110358.

(descrierea bunurilor necentenime, sau bunurile calificate ca fiind de la țigă)


5. Prezentul act este partea componentă a planului de contur.

Semnăturile:

Pluta Elvira
Budeci Ion
Romanic Maria
Petru Rotaru
Grosu Olesca
Becu Elena
Buciu Zinovia
Brinza Oleg
Vitalie
Olari Nicolae
Doloscan Maria
Trifiniu Vitalia
Prisacari Marcel
Pruneanu Elena
Eremia Ion
Sidletchi Lilian
Corbu Viorel
Garcu Ivan
Plona Iurie

Carabel Adelina
Artamaniuc Victor
Curtcan Serghel

inmate's presence



Lista bunurilor imobile neconforme amplasate in or. Ocniţa, raionul Ocniţa

N.o.	Numărul cadastral	Suprafaţa	Menţiuni
1	62011060096	0,0137	Terenul proprietatea privată se suprapune cu fişia riverană a râului de stat Valea Naslavcea
2	62011060112	0,0145	Terenul proprietatea privată se suprapune cu fişia riverană a râului de stat Valea Naslavcea
3	62011060116	0,033	Terenul proprietatea privată se suprapune cu fişia riverană a râului de stat Valea Naslavcea
4	62011060119	0,0254	Terenul proprietatea privată se suprapune cu fişia riverană a râului de stat Valea Naslavcea
5	62011060122	0,0609	Terenul proprietatea privată se suprapune cu fişia riverană a râului de stat Valea Naslavcea
6	62011060125	0,0422	Terenul proprietatea privată se suprapune cu fişia riverană a râului de stat Valea Naslavcea
7	62011060129	0,0353	Terenul proprietatea privată se suprapune cu fişia riverană a râului de stat Valea Naslavcea
8	62011060254	0,0603	Terenul proprietatea privată se suprapune cu fişia riverană a râului de stat Valea Naslavcea
9	62011060097	0,0199	Terenul proprietatea privată se suprapune cu fişia riverană a râului de stat Valea Naslavcea
10	62011060113	0,0166	Terenul proprietatea privată se suprapune cu fişia riverană a râului de stat Valea Naslavcea
11	62011060117	0,017	Terenul proprietatea privată se suprapune cu fişia riverană a râului de stat Valea Naslavcea
12	62011060120	0,054	Terenul proprietatea privată se suprapune cu fişia riverană a râului de stat Valea Naslavcea
13	62011060124	0,0438	Terenul proprietatea privată se suprapune cu fişia riverană a râului de stat Valea Naslavcea
14	62011060128	0,0341	Terenul proprietatea privată se suprapune cu fişia riverană a râului de stat Valea Naslavcea
15	62011060131	0,0424	Terenul proprietatea privată se suprapune cu fişia riverană a râului de stat Valea Naslavcea
16	62011060110	0,015	Terenul proprietatea privată se suprapune cu fişia riverană a râului de stat Valea Naslavcea
17	62011060115	0,0303	Terenul proprietatea privată se suprapune cu fişia riverană a râului de stat Valea Naslavcea
18	62011060121	0,0418	Terenul proprietatea privată se suprapune cu fişia riverană a râului de stat Valea Naslavcea
19	62011060126	0,038	Terenul proprietatea privată se suprapune cu fişia riverană a râului de stat Valea Naslavcea
20	62011060130	0,0528	Terenul proprietatea privată se suprapune cu fişia riverană a râului de stat Valea Naslavcea
21	62011060111	0,017	Terenul proprietatea privată se suprapune cu fişia riverană a râului de stat Valea Naslavcea
22	62011060123	0,0703	Terenul proprietatea privată se suprapune cu fişia riverană a râului de stat Valea Naslavcea
23	62011060127	0,0436	Terenul proprietatea privată se suprapune cu fişia riverană a râului de stat Valea Naslavcea
24	62011060114	0,0348	Terenul proprietatea privată se suprapune cu fişia riverană a râului de stat Valea Naslavcea
25	62011060255	0,0249	Terenul proprietatea privată se suprapune cu fişia riverană a râului de stat Valea Naslavcea
26	62011070213	0,5597	Terenul proprietatea privată se suprapune cu fişia riverană a râului de stat Valea Naslavcea
27	62011070193	0,0731	Terenul proprietatea privată se suprapune cu fişia riverană a râului de stat Valea Naslavcea
28	62011070169	0,0151	Terenul proprietatea privată se suprapune cu coponentele drumului de Stat
29	62011070169	0,0071	Terenul proprietatea privată se suprapune cu coponentele drumului de Stat
30	62011120002	0,0021	Zona pilonului de tensiune înaltă se suprapune cu proprietatea privată
Total		1,5387	

AGENȚIA PROPRIETĂȚII PUBLICE


Semnăturile membrilor comisiei de delimitare:

- _____ Pluta Elvira
- _____ Budeci Ion
- _____ Romaniuc Maria
- _____ Grosu Olesea
- _____ Rotaru Petru
- _____ Becu Elena
- _____ Burciu Zinova
- _____ *Das Monu*
- _____ Brinza Oleg
- _____ *A Cebotaru*
- _____ Știrbu Vitalie

- _____ Olari Nicolae
- _____ Doloscan Maria
- _____ Trifiniuc Vitalia
- _____ Prisacari Marcel
- _____ Pruncanu Elena
- _____ Eremia Ion
- _____ Sidletchi Lilian
- _____ Corbu Viorel
- _____ Garciu Ivan
- _____ Plopa Iurie
- _____ Carabeț Adelina
- _____ Artamaniuc Victor
- _____ Curtean Serghei

(numele, prenumele)

Directia administrare a bunurilor imobile și relații funciare
 Executor / Semnătura *[Signature]*
 Numărul avizului _____



Lista bunurilor imobile proprietate publică a UAT 1 înregistrate în registrul bunurilor imobile la care se modifică suprafeţele în rezultatul delimitării						
n/o	Până la executarea lucrărilor de delimitare		Categoriya de destinaţie, modul de folosinţă	Domeniul (public/ privat)	După executarea lucrărilor de delimitare	
	Numărul cadastral	Suprafaţa ha			Numărul cadastral	Suprafaţa ha
1	62011110366	0,0068	II - Terenuri din intravilanul localităţilor/ aterent obiectivului comercial şi prestări servicii	Privat	62011110366	0,0062
2	62011110398	3,3598	II - Terenuri din intravilanul localităţilor/ afereri obiectivului public şi administrativ	Public	62011110398	0,199
Total		3,3666			Total	0,2052

Semnăturile membrilor comisiei de delimitare:

- _____ Pluta Elvira
- _____ Budeci Ion
- _____ Romaniuc Maria
- _____ Grosu Olesea
- _____ Rotaru Petru
- _____ Becu Elena
- _____ Burciu Zinovia
- _____ Brinza Oleg
- _____ Ştirbu Vitalie
- _____ Olari Nicolae
- _____ Doloscan Maria
- _____ Trifiniuc Vitalia
- _____ Prisacari Marcel
- _____ Pruneanu Elena
- _____ Eremia Ion
- _____ Sidletchi Lilian
- _____ Corbu Viorel
- _____ Garciu Ivan
- _____ Plopa Iurie
- _____ Carabeţ Adelina
- _____ Artamaniuc Victor
- _____ Curtean Serghei

(nume, prenume)

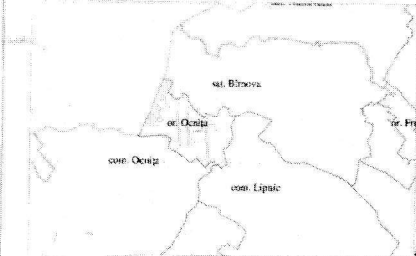


Executor / Semnătura: *Pluta*

Numărul avizului: _____

[Multiple overlapping official stamps and signatures from various departments including 'CANCELARIA', 'SERVICIUL SECRETARIAT SI PROTOCOLE', 'SERVICIUL DE LOGISTICA', and 'SERVICIUL ELECTRICITATEI' are visible.]

Schema de încadrare



Plan de contur a bunurilor proprietate publică amplasate în or. Ocnîța, r-nul Ocnîța



Semne convenționale

- hotarul UAT
- hotarul sectorului cadastral
- hotarul intravilanului
- hotarul bunurilor imobile neconforme
- hotarul terenurilor
- numărul cadastral al bunului imobil
- terenurile proprietate publică a Statului
- terenurile proprietate publică a Raionului
- terenurile proprietate publică a satului/comune/orașului

Coordonari

Nr	Entitatea care gestionează bunul imobil	Nume, prenume membrului Comitetului de coordonare	Semnătura sau ștampila
1	Agencia Proprietăți Publice	Plata Elena	
2	Ministerul Mediului	Romanescu Maria	
3	Agencia "MoldSiba"	Kotaru Petru	
4	Agencia "Apele Moldovei"	Grasu Oleson	
5	Ministerul Afacerilor Interne	Burciu Zinoria	
6	Inspectoratul General al Poliției de Frontieră	Brișca Oleg	
7	Inspectoratul General al Poliției	Nes Florin	
8	I.S. Paza de Stat a MAI	Albaladea	
9	Agencia Geodezie Cartografie si Cadastru	Bevu Elena	
10	I.S. "Calea Ferată a Moldovei"	Stirbu Vitalie	
11	Procuratura Generală	Fruncanu Elena	
12	Ministerul Culturii	Budaci Ion	
13	Ministerul Infrastructurii și Dezvoltării Regionale	Eremia Ion	
14	I.S. "Administrația de Stat a Drumurilor"	Stălechi Lilian	
15	S.A. Drumuri Edineț		
16	I.S. "Poșta Moldovei"	Trăstăre Vitalia	
17	Ministerul Energiei	Olari Nicolae	
18	I.S. "Moldtelectrica"	Doloson Maria	
19	S.A. Moldtelecom	Prisacaru	
20	S.A. RED-Nord	Carbu	
21	S.A. Moldovgaz	Garcia Ivan	
22	Consiliul Raional Ocnîța	Popa Iurie	
23	Primăria orașului Ocnîța	Carabuc	

Executant
S.R.L. "ALIONGEOCAD"

Lucrări cadastrale de delimitare a bunurilor imobile proprietate publică amplasate în or. Ocnîța, r-nul Ocnîța.


Conducător **Sîno Ion**

Executant **Hanuscova Ecaterina**

Data elaborării **01.04.2024** Sistemul de coordonate **MOLDFEF-99** Scara planului **1:7000**

Anexa nr. 6 la decizia consiliului orașenesc Ocnîța nr. 05/04 din 24.07.2024

Schema de încadrare



Plan Geometric

a bunurilor proprietate publică
amplasate în or. Ocnița, raionul Ocnița



SEMNE CONVENȚIONALE

- numărul cadastral al parcelii
- numărul poștal
- codul cadastral al sectorului
- porțiunile de teren date interior în anexă, locașune, gestațiune etc.

Coordonat

n/o	Entitatea care gestionează bunul imobil	Nume, prenume, funcția, adresa Comitetului de delimitare a bunurilor proprietate publică Direcția administrației teritoriale locale
1	Agencia Proprietății Publice	Pluta Elena Numărul avizului: _____
2	Ministerul Mediului	Romanin Maria
3	Agencia "MoldSiva"	Rotaru Petru
4	Agencia "Apela Moldovei"	Grasu Olesca
5	Ministerul Afacerilor Interne	Borcia Zinaria
6	Inspectoratul General al Poliției de Frontieră	Briza Oleg
7	Inspectoratul General al Poliției	Olar Alin
8	I.S. Paza de Sărac a MAI	A. Cosolici
9	Agencia Geodezie, Cartografie și Cadastru	Beca Elena
10	I.S. "Calea Ferată a Moldovei"	Sîrba Vitalie
11	Procuratura Generală	Pranona Elena
12	Ministerul Culturii	Hudaci Ion
13	Ministerul Infrastructurii și Dezvoltării Regionale	Eremia Ion
14	I.S. "Administrația de Stat a Drumurilor"	Sîdețchi Eitan
15	S.A. Drumarii Edinet	N. Colan
16	I.S. "Poșta Moldovei"	Trifnic Vitalie
17	Ministerul Energiei	Olar Nicolae
18	I.S. "Moldoelectrica"	Dolocan Maria
19	S.A. Moldtelecom	Priocari Marcel
20	S.A. RED-Nord	Corbu Viorel
21	S.A. Moldovgaz	Garcia Ivan
22	Consiliul Raional Ocnița	Corbiu Iurie Corbiu Adalina
23	Primăria orașului Ocnița	Manuțiu Victor Curtaru Serghei

Executant
S.R.L. "AlionGeoCad"

Lucrări cadastrale de delimitare a bunurilor imobile proprietate publică amplasate în or. Ocnița, raionul Ocnița.

Conducător: Sîrba Ion

Executant: Hanțocova Ecaterina

Data elaborării: 01.04.2024 Sistemul de coordonate: MOLDRFF-99 Scara planșului: 1:7000

Anexa nr. 7 la decizia consiliului orașenesc Ocnița nr. 05/04 din 24.07.2024